



du 13 janvier au 12 Mai 2024

FFRandonnée   
[www.ffrandonnee.fr](http://www.ffrandonnee.fr)



# INTRODUCTION

A l'occasion des Jeux olympiques et paralympiques de Paris 2024, la Fédération française de la randonnée pédestre, labellisée Terre de Jeux, organise du 11 janvier au 12 mai 2024

## **"LA GRANDE RANDONNÉE VERS PARIS"**

Un évènement social, culturel, sportif et durable vecteur de rayonnement





# BUT DU PROJET: UNE CONVERGENCE VERS PARIS

## UN DEFI INDIVIDUEL ET COLLECTIF




**Faire converger** des randonneurs, marcheurs vers Paris :

- **Mailler** les territoires **d'Ambassadeurs**, représentant nos régions qui feront tout ou partie de l'itinéraire jusqu'à Paris, porteurs des valeurs de la fédération et délivrant des messages.,
- **Associer différents publics** à l'itinérance
- **organiser** des animations sur les **villes Etape**
- **Participer au rayonnement des JOP** dans le cadre des actions **Terre de Jeux**
- **Inviter l'Outre-Mer** et **les pays frontaliers** à participer à l'itinérance

**Marcher, tous, tout le temps, partout !**

*Pour une fédération rayonnante, attractive et légitime.*







# CARTOGRAPHIE DES ITINERAIRES

**560 Etapes et plus de 10.000Km parcourus par les ambassadeurs**

- 1 Plaines et forêts secrètes des Hauts de France
- 2 Le Grand Est, terre de batailles
- 3 Fortifications Vauban, de Nice à Paris, par Grenoble, Besançon et ailleurs encore
- 4 Culture et œnologie en Bourgogne
- 5 Des sources de la Loire à la Seine
- 6 Des châteaux cathares aux châteaux de la Loire
- 7 Des marées bretonnes aux Méandres de la Seine



#### Les 7 Ambassadeurs à l'Échelle de la France :

- 1 - Plaines et forêts secrètes des Hauts de France
  - 2 - Le Grand Est, terre de batailles
  - 3 - Fortifications Vauban, de Nice à Paris, par Grenoble, Besançon et ailleurs encore
  - 4 - Culture et œnologie en Bourgogne
  - 5 - Des sources de la Loire à la Seine
  - 6 - Des châteaux cathares aux châteaux de la Loire
  - 7 - Des marées bretonnes aux Méandres de la Seine
- 1000 - Nombre de jours d'itinéraire respectifs (GP, GP de Pays GP, ou hors GP)

Les chemins sont indiqués sur carte dans leur direction d'itinéraire





## TOP DEPART DE L'itinérance 2024

13 janvier : NICE

4 février : MARSEILLE

11 mars : LE FAOU

19 mars : BORDEAUX

30 mars : JOUGNE (Suisse)

4 avril : STRASBOURG

7 avril : LE MONT SAINT MICHEL

14 avril : NEVERS

19 avril : HALLOUIN (Belgique)

15 janvier : CERBERES

29 février : ORTHEZ

16 mars : LE GERBIER de JONC

19 mars : BELFORT et MACON

2 avril : NANTES et CIREY

4 avril : SCHENGEN

8 avril : OUISTREHAM

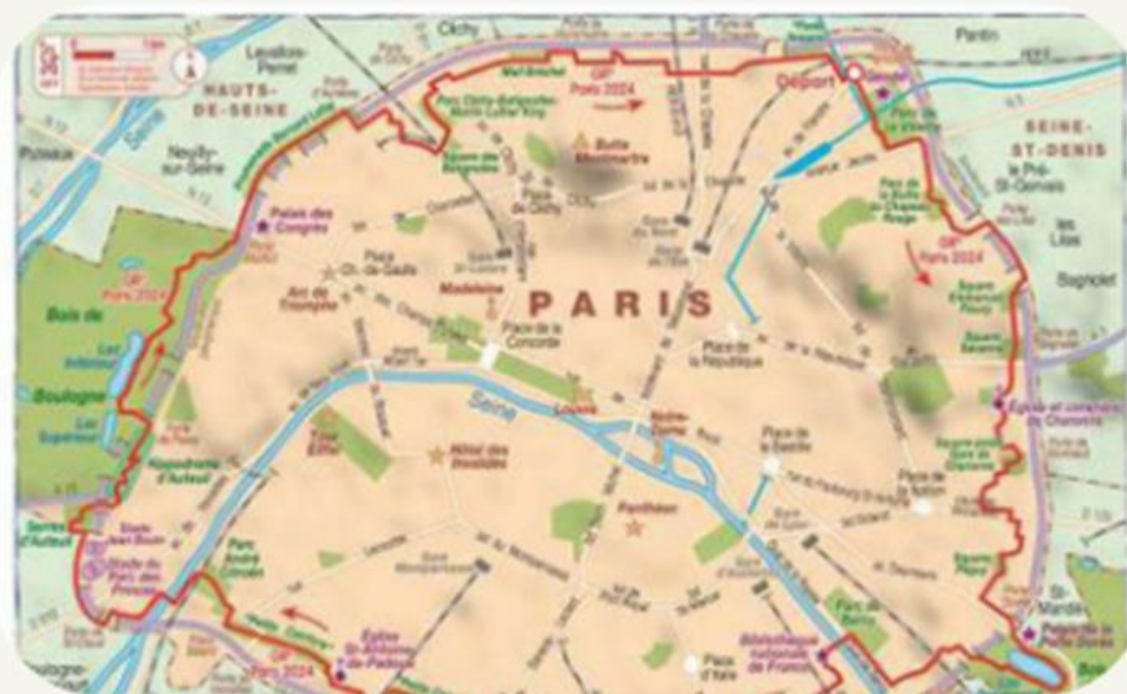
16 avril : LE HAVRE

20 avril : ARMENTIERES





# ARRIVEE EN ÎLE DE FRANCE ET FINAL PARISIEN



**VENDREDI 10 MAI :** TOUS LES RANDONNEURS SE RETROUVENT SUR LE GR®75

**SAMEDI 11 MAI :** UN ACCUEIL OFFICIEL ET PROTOCOLAIRE DES AMBASSADEURS

**DIMANCHE 12 MAI :** RANDO LUDIQUE À THÈME, RANDO-CHALLENGES, RANDO SUR LE GR 75...POUR LE GRAND PUBLIC

Parcours numéro 7 : deux branches

Des marées bretonnes et du Havre  
aux méandres de la Seine







## Parcours numéro 7

Les étapes dans le département de l'Eure

Heure de départ des randonnées : 9 H 30

# Parcours principal

## BREST – PARIS par ANET le long du GR22

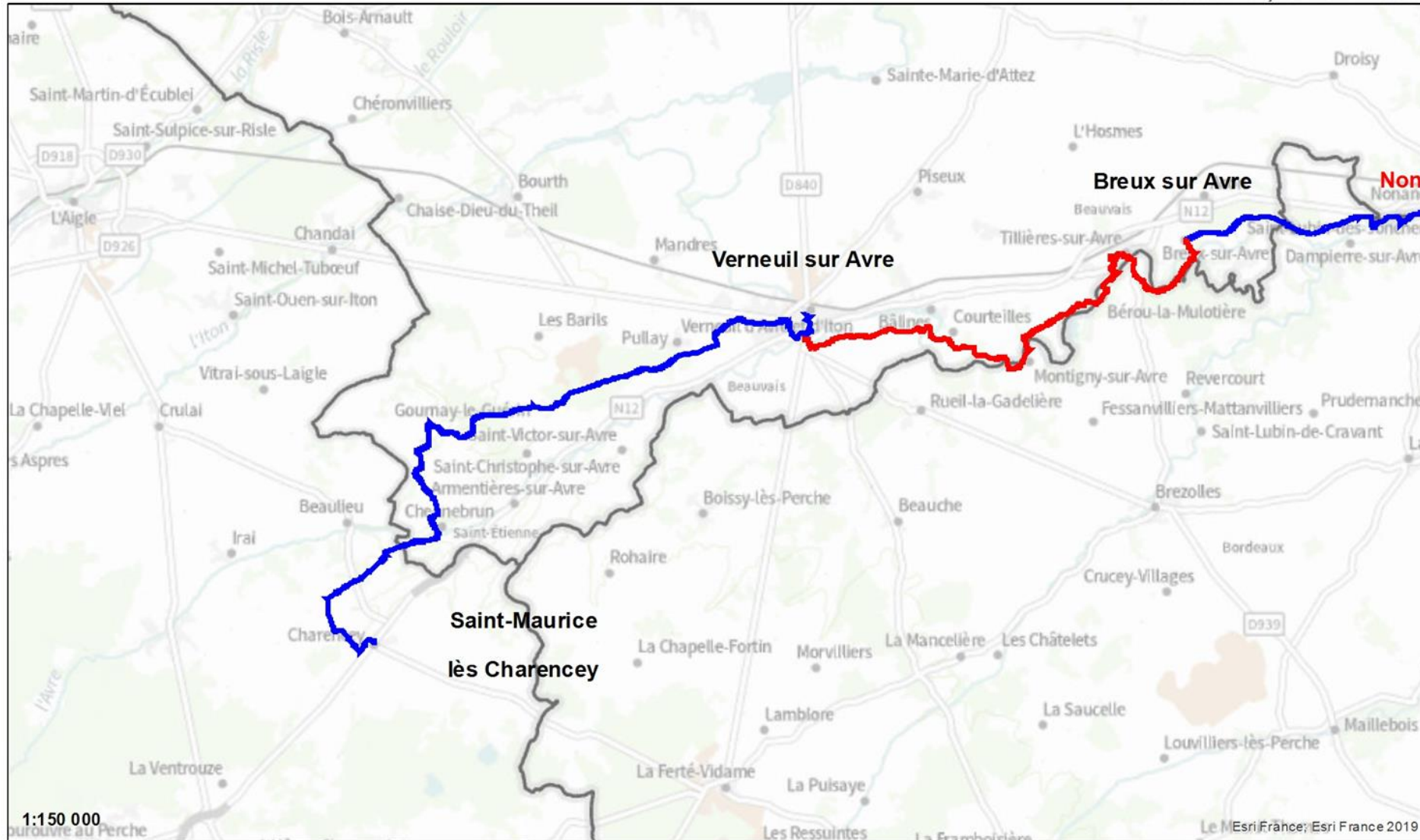
- 25 Avril : Saint Maurice les Charencey – Verneuil sur Avre - 26 km
- 26 Avril : Journée à Verneuil sur Avre
- 27 Avril : Verneuil sur Avre – Breux sur Avre – 19 km
- 28 Avril : Breux sur Avre – Le Mesnil sur l'Estrée – 25 km
- 29 Avril : Le Mesnil sur l'Estrée – Marcilly sur Eure – 19 km
- 30 Avril : Marcilly sur Eure – Anet - 14 km



# St-Maurice - Verneuil - Breux

25 et 27 avril 2024

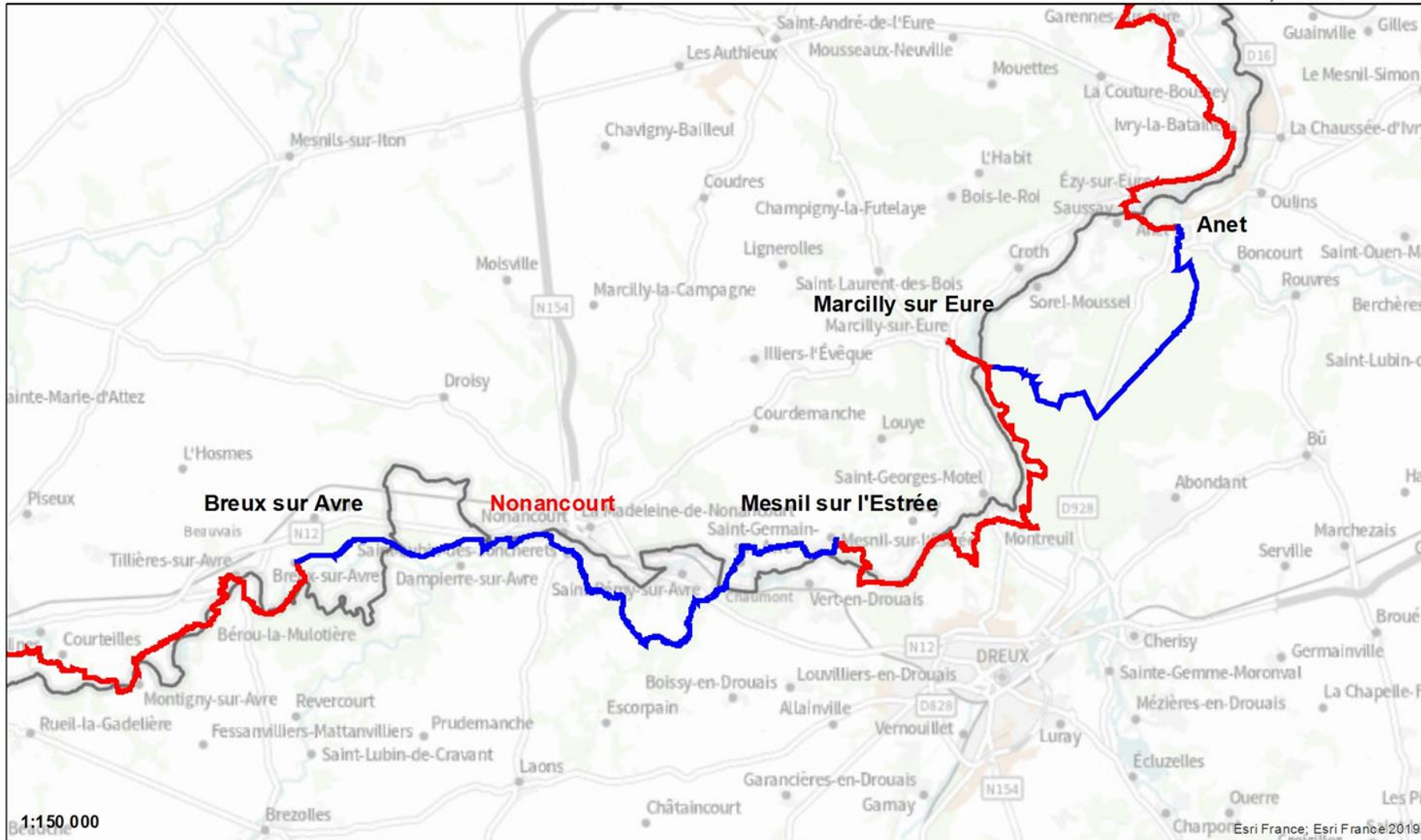
©Fédération Française de Randonnée 2023



# Breux - Mesnil sur l'Estrée - Marcilly - Anet

28, 29 et 30 avril 2024

©Fédération Française de Randonnée 2023





# Branche Haute-Normandie

## LE HAVRE – ANET par les GR2, GR2 rive gauche et GR de vallée de l'Eure

- 25 Avril : Sotteville sous Val – Léry-Poses - 16 km
  - 26 Avril : Léry-Poses – Pinterville – 17 km
  - 27 Avril : Pinterville – La Croix Saint-Leufroy – 20 km
  - 28 Avril : La Croix Saint-Leufroy – Ménilles – 21,5 km
  - 29 Avril : Ménilles– Epieds – 15,5 km
  - 30 Avril : Epieds– Anet - 18 km
- 
- Attention, les 28 et 29 avril l'étape Ménilles remplace l'étape initiale prévue à Cocherel.

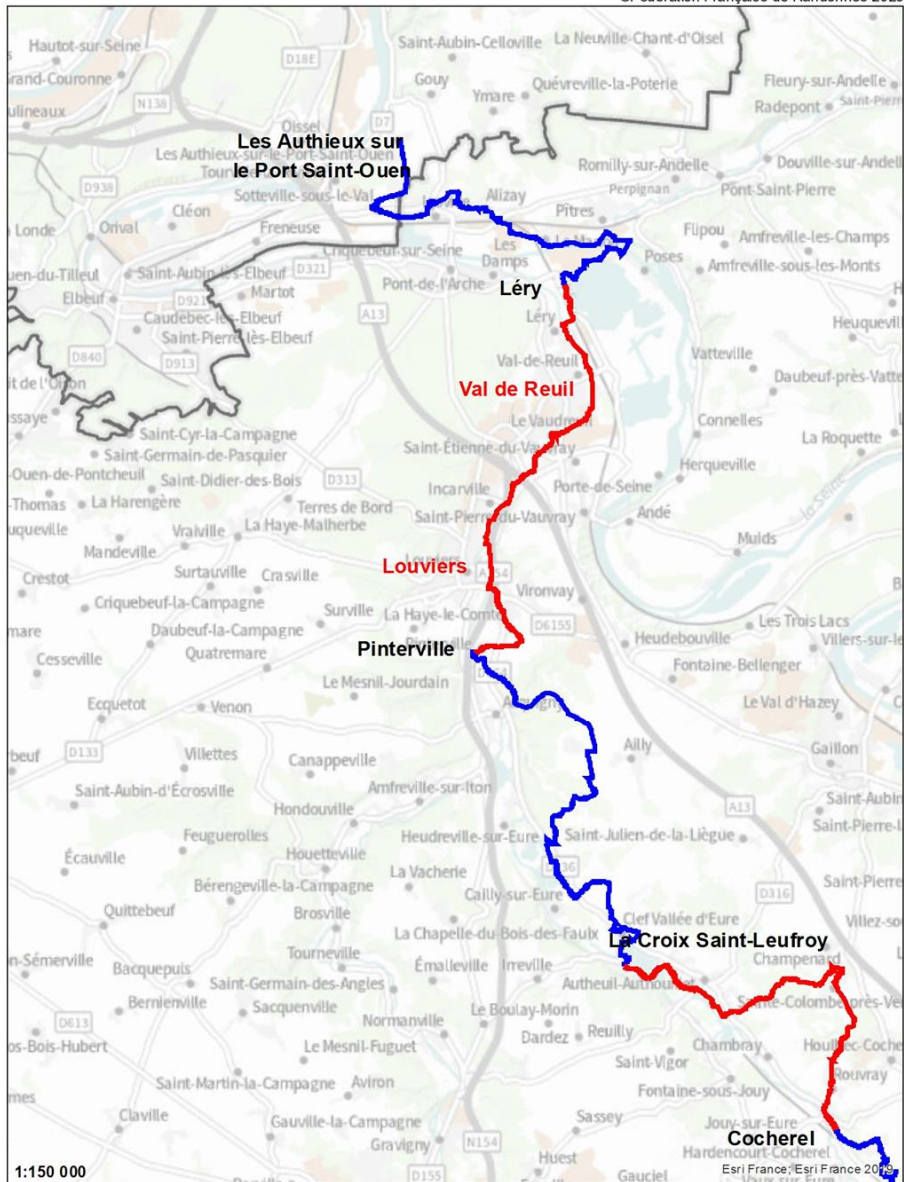
25, 26, 27 et 28 avril 2024



Date: 11/11/2023

### Les Authieux - Cocherel

©Fédération Française de Randonnée 2023



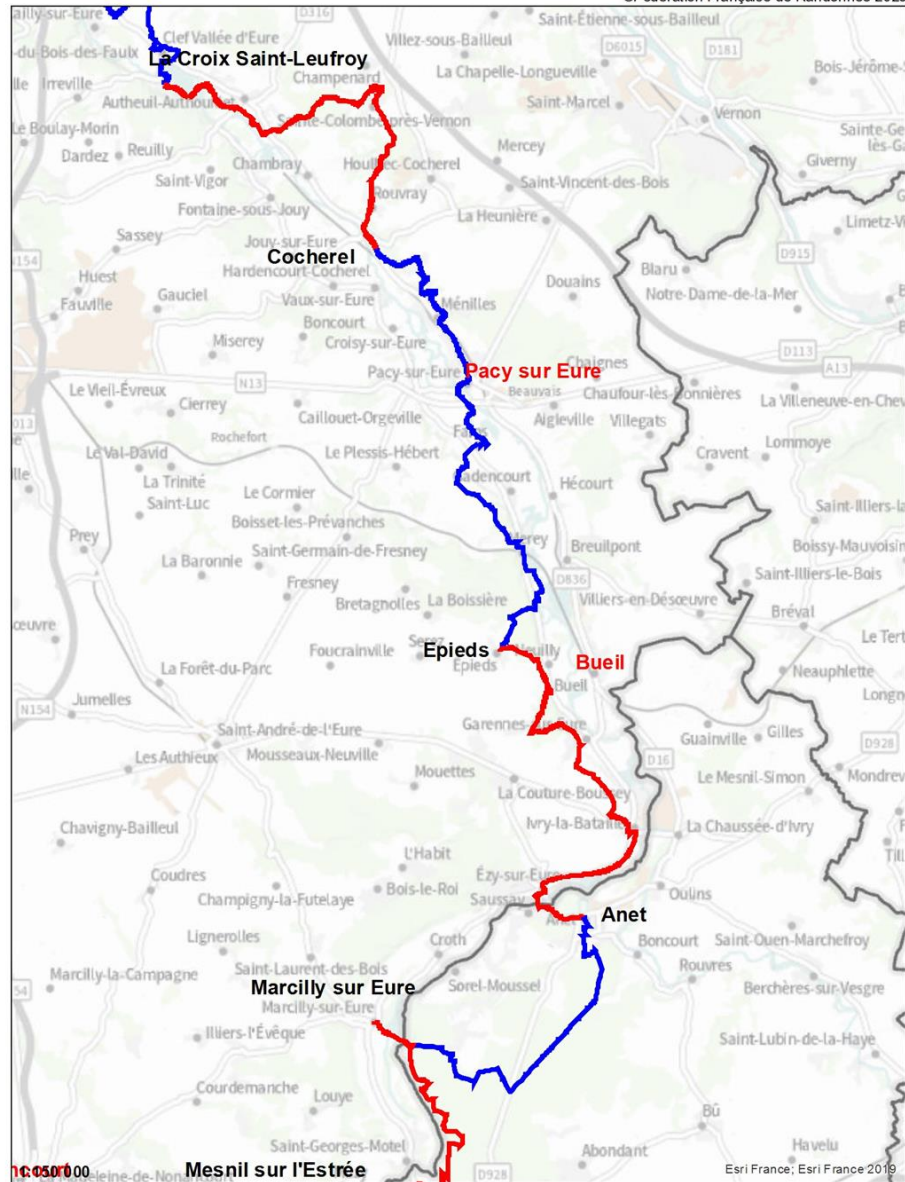
29 et 30 avril 2024



Date: 02/11/2023

### Cocherel - Anet

©Fédération Française de Randonnée 2023





# Participation de N & S le 26 avril à la randonnée Léry-Poses - Pinterville

- 9 H 30 : Départ de la randonnée : Base de Loisirs de Léry- Poses , chaussée d'Andelle
- 7 H 45 : RDV pour le covoiturage à Gravigny : parking de la boulangerie Feuillette
- 8 H 00 Départ des voitures de covoiturage pour la base de Loisirs de Léry-Poses : 30 km, 25 minutes
- 8 H 30 Dépôt des participants – Départ des voitures vers Pinterville
- Trajet Léry-Poses vers Pinterville et stationnement : 18 km, 25 minutes
- Vers 8 H 15 ; Départ des voitures navettes vers Pinterville
- 9 H 00 : Récupération des chauffeurs des voitures de covoiturage par les voitures navette. Retour vers Léry et stationnement
- A l'arrivée de la randonnée à l'église de Pinterville et après les festivités locales, les participants et les chauffeurs récupèrent les voitures et rentrent sur Gravigny
- Une bonne âme ramène les chauffeurs des voitures navette à Léry



# Parcours Léry-Poses – Pinterville consultable sur l'application Ma Rando

